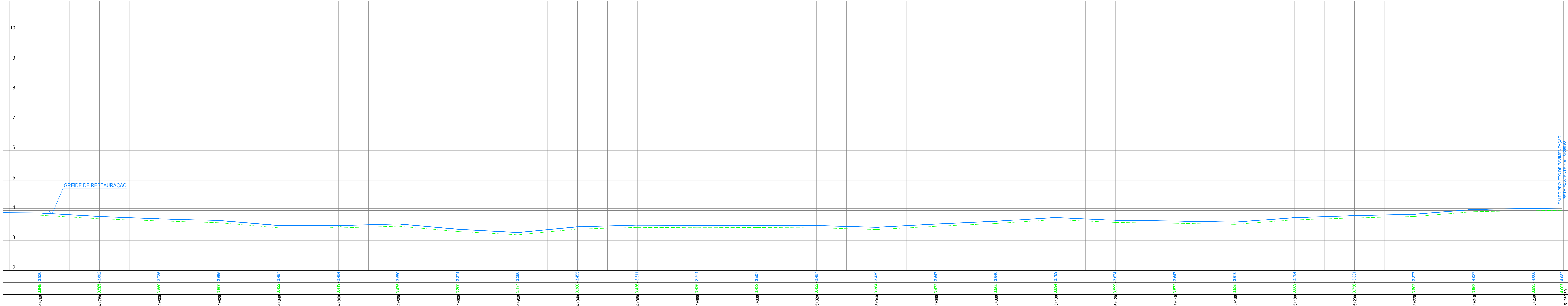
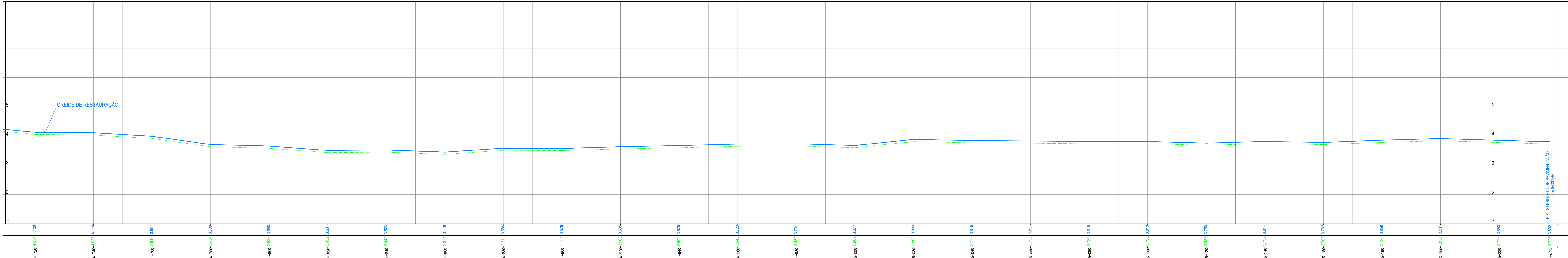


PERFIL LONGITUDINAL EIXO AV. DUQUE DE CAXIAS - LADO ESQUERDO



PERFIL LONGITUDINAL EIXO AV. DUQUE DE CAXIAS - LADO DIREITO



CONVENÇÕES TOPOGRÁFICAS

ÁRVORES
ÁRVORES PROTEGIDAS
ÁRVORES TIPO PAINEIRA
REDE PLUVIAL

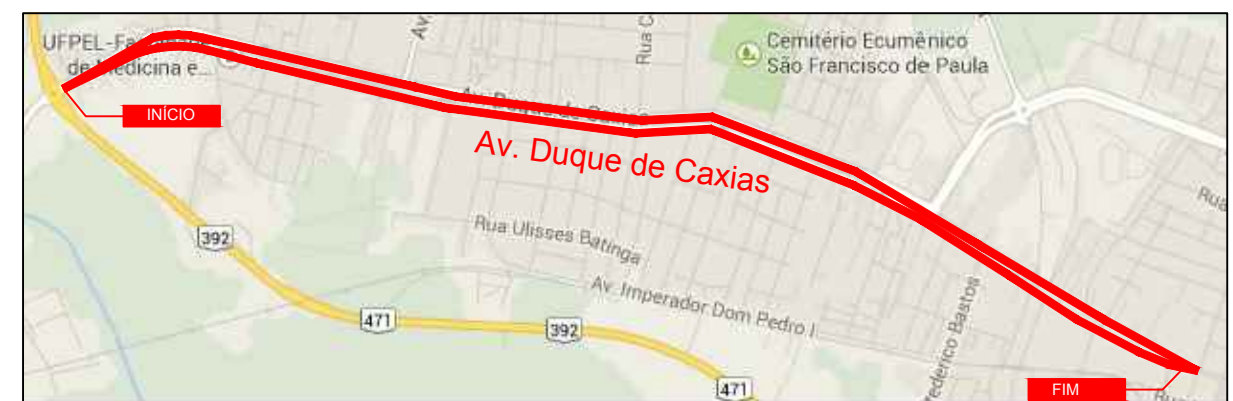
MURO
MEIO-FIO
BORDE DE PISTA
CERCA DE ARAME
REDE ELÉTRICA
GRADE
CERCA DE MADEIRA
BORDA DE RUA SEM PAV.

EDIFICAÇÃO DE ALVENARIA
EDIFICAÇÃO DE MADEIRA
COBERTURA
POÇO DE VISITA SANITÁRIO
CAIXA TELEFONE
CAIXA ELÉTRICA
TELEFONE PÚBLICO

RAMPA DE FERRO
POSTE DE MADEIRA (Ø=30cm)
POSTE DE CONCRETO (Ø=30cm)
POSTE DE CONCRETO COM TRANSFORMADOR
POSTE DE FERRO
POSTE DE FERRO COM LUMINÁRIA
POÇO DE VISITA COM GRELHA

OBSERVAÇÕES

REFERÊNCIA PLANALTIMÉTRICA
PLANALTIMÉTRICA 1:630 (RUA DUQUE DE CAXIAS)
1:32278.49 1:44844.219 2:3398
ALTIMÉTRICA 1:630 (RUA GENERAL GÓRGO)
1:32287.38465 1:448228.38449 2:4293
PONTOS INVULGARES A REDE DE REFERÊNCIA PLANALTIMÉTRICA FORNECIDA PELA PREFEITURA DE PELOTAS/RS



CONVENÇÕES DO PROJETO	
	FUTURAS INTERVENÇÕES NO CANTEIRO
	MEIO-FIO PROJETADO
	MEIO-FIO DE CONFINAMENTO PROJETADO
	MEIO-FIO EXISTENTE
	GUARDA CORPO DE GRADE
	GUIA REBAIXADA-CICLOVIA
	TRAVESSIA REBAIXADA
	REBAIXO DE CALÇADA
	PASSEIO PROJETADO-CALÇADA
	PASSEIO PROJETADO-TRAVESSIA
	CANTEIRO-PROJETADO
	CANTEIRO-EXISTENTE
	FRADRE-PROJETADO (116 UNIDADES)
	FLUXO PRINCIPAL
	FLUXO SECUNDÁRIO
	FLUXO CORREDOR ÔNIBUS

OBSERVAÇÕES IMPORTANTES:

- 1- DEVERÃO SER CONSULTADAS AS SEÇÕES TRANSVERSAIS DO PROJETO GEOMÉTRICO;
- 2- DEVERÁ SER CONSULTADO O PERFIL LONGITUDINAL DO PROJETO;
- 3- DEVEM SER OBSERVADAS AS ESPECIFICAÇÕES TÉCNICAS DO PROJETO;
- 4- DEVERÁ SER EXECUTADA REBAIXOS DE CALÇADA EM ESQUINAS E TRAVESSIAS DE PEDESTRES;
- 5- NOS LOCAIS ONDE HOUVEREM ENTRADA DE GARAGEM E ACESSO A ESTABELECIMENTOS A GUIA DE MEIO-FIO DEVERÁ SER REBAIXADA;
- 6- NO CANTEIRO CENTRAL ONDE VAI SER EXECUTADA A CICLOVIA FOI INDICADO A IMPLANTAÇÃO DE FRADRES PARA O FECHAMENTO DOS ACESSOS EXISTENTES.

REVISÃO	OBSERVAÇÕES	DATA	VISTO
<p>PREFEITURA MUNICIPAL DE PELOTAS UNIDADE DE GERENCIAMENTO DE PROJETOS - UGP</p>			
<p>PROJETO DE MOBILIDADE URBANA Eduardo Leite - Prefeito Municipal Jan Sadler - Secretário Executivo da UGP</p>			
PROJETO	INCORP CONSULTORIA E ASSASSORIA LTDA	ARQUIVO	ARQUIVO-01-PELOMCA.rvt
RESPONSÁVEL TÉCNICO	ENGRº JOSÉ CARLOS TEIXEIRA TEDESCO	CREA	005446/RS
PROJETO GEOMÉTRICO		DATA	FEV/2015
ZONA URBANA DO MUNICÍPIO DE PELOTAS/RS		ESCALA	INDICADA
AVENIDA DUQUE DE CAXIAS		REVISÃO	R04
PLANALTIMÉTRICO		11/11	
EIXO-LE km 4+750 ao 5+269,58/EIXO-LD km 4+710 ao km 5+237,46			